

# ВОПРОСЫ ИСТОРИИ

11/2019 ЕЖЕМЕСЯЧНЫЙ ЖУРНАЛ

12+

## СОДЕРЖАНИЕ

### СТАТЬИ

- С. В. Ворошилова, А. В. Сергеев, Е. П. Татарина** —  
Женщина и суд в Российской империи: на защите  
своего имущества ..... 4

### ДИСКУССИОННЫЕ ПРОБЛЕМЫ

- Д. В. Пожарский** — Становление и развитие теоретиче-  
ских, идеологических и правовых основ функциони-  
рования Советского государства..... 12

### ИСТОРИЧЕСКАЯ ПУБЛИЦИСТИКА

- В. Э. Багдасарян, С. И. Реснянский** — Динамика исто-  
рического сознания российского населения в пост-  
советский период ..... 20
- И. А. Горелов, В. А. Немтинов** — Информационный ана-  
лиз динамики освоения исторически значимой тер-  
ритории «Базарная площадь» г. Тамбова..... 33

### ПУБЛИКАЦИИ

- С. А. Хубулова** — Деятельность Орджоникидзевого ис-  
полкома депутатов трудящихся в первый период Ве-  
ликой Отечественной войны: протоколы заседаний... 45

### СООБЩЕНИЯ

- С. В. Аристов, Е. М. Малышева** — Крымско-татарский  
коллорабационизм: преступления 152-го батальона  
в концлагере совхоза «Красный» ..... 64
- П. А. Мистрюгов** — Контроль над коммунистами в годы  
гражданской войны (по материалам «партийного  
суда» Саратовской губернии) ..... 80
- С. Ю. Краснов** — Благотворительность в обычно-право-  
вых представлениях донских казаков во второй поло-  
вине XIX в. .... 91

Выходит  
с 1926 года  
ООО  
ЖУРНАЛ  
«ВОПРОСЫ  
ИСТОРИИ»  
Москва

# Информационный анализ динамики освоения исторически значимой территории «Базарная площадь» г. Тамбова

И. А. Горелов, В. А. Немтинов

---

*Аннотация.* Работа посвящена вопросам анализа динамики освоения исторически значимой территории «Базарная площадь» г. Тамбова, начиная с 1781 г. до настоящего времени. Результаты работы представлены в виде обобщенных данных застройки и развития одной из центральных частей города на различных этапах ее освоения. Для визуализации объектов территории в различные временные периоды выполнена их трехмерная виртуальная реконструкция с помощью программной платформы с открытым кодом OpenSimulator 0.8.2, которая представляет собой серверную платформу для создания трехмерных виртуальных миров.

*Ключевые слова:* объекты культурно-исторического наследия, динамика освоения и развития территории, информационный анализ.

*Abstract.* The work is devoted to the analysis of the dynamics of development of the historically significant territory «Market square» of the city of Tambov, since 1781 to the present time. The results of the work are presented in the form of generalized data of building and development of one of the Central parts of the city at various stages of its development. To visualize the objects of the territory in different time periods, their three-dimensional virtual reconstruction was performed using the open source software platform OpenSimulator 0.8.2, which is a server platform for creating three-dimensional virtual worlds.

*Key words:* objects of cultural and historical heritage, dynamics of development and development of the territory, information analysis.

---

Одним из российских городов, которые на значительной части своей территории до настоящего времени сохраняют застройку многовековой давности, является Тамбов. Уже много лет в местных средствах массовой информации ведется полемика о том, как не растерять «тамбовский колорит». В последнее время в нее были втянуты и представители областных

---

*Горелов Иван Александрович* – младший научный сотрудник Тамбовского государственного технического университета. E-mail: gorelov50@list.ru; *Немтинов Владимир Алексеевич* – доктор технических наук, профессор Тамбовского государственного технического университета. E-mail: nemtinov@mail.gaps.tstu.ru.

*Gorelov Ivan A.* – junior researcher of the Tambov State Technical University. E-mail: gorelov50@list.ru; *Nemtinov Vladimir A.* – doctor of technical sciences, professor of the Tambov State Technical University. E-mail: nemtinov@mail.gaps.tstu.ru.

---

структур власти. Принято решение о необходимости сохранения (по возможности) отдельных исторических объектов и «самобытных зданий».

Среди исторически значимых территорий города можно назвать «Базарную площадь», которая практически со дня ее освоения имела функциональное назначение, связанное с торговой деятельностью.

При проведении информационного анализа динамики освоения исследуемой территории в качестве основного критерия выбрана суммарная площадь всевозможных участков застройки, которые в разных функциональных значениях и в разные годы имели место на территории «Базарной площади»<sup>1</sup>. Фактически площадь этой части городской территории оставалась неизменной с ее выделения под проведение торговых операций в первые годы XIX века. Еще на первом плане г. Тамбова, который был утвержден Екатериной II в 1781 г., эта территория была обозначена свободной в окружении кварталов застройки прямоугольной планировки (см. рис. 1) и не предназначалась для последующего использования в качестве жилой зоны. На протяжении последующих двухсот лет этот участок городской территории в своих геометрических очертаниях не изменялся. Таким образом произошло оформление «Базарной площади» г. Тамбова.

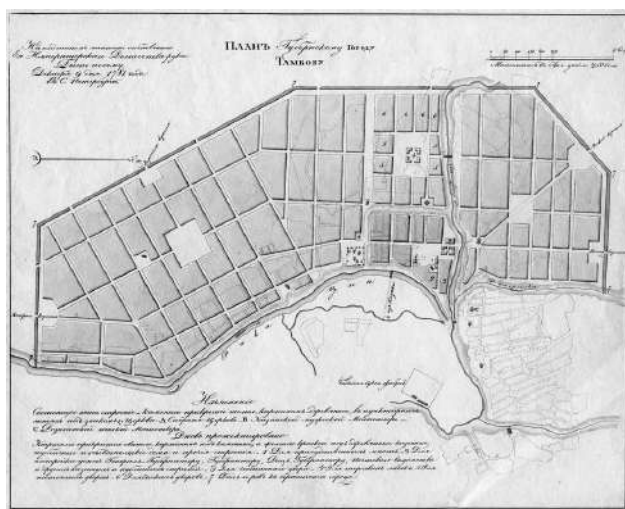


Рис. 1. Первый подтвержденный (регулярный) план города Тамбова от 1781 г.

Выбрав удобный масштаб, авторы выполнили чертежи, которые отражают застройочную ситуацию на «Базарной площади» в различные временные периоды ее развития. Плановое изображение объектов территории позволяет классифицировать их по функциональному назначению, что, в свою очередь, дает возможность дополнить исследования<sup>2</sup>. В итоге получились динамические характеристики для: А – общей территории застройки; Б – территорий, которые в разные годы отводились под неторговые функциональные назначения; В – территории, которые были заняты каменными и деревянными строениями; Г – территории, отводившиеся под временные (разборные) строительные конструкции торгового назначения.

Кроме того, дополнительные проводились исследования капитальных строений отдельно по XIX, XX, XXI векам <sup>3</sup>. При этом только одна характеристика оказалась неизменной – суммарная площадь всей территории рассматриваемого городского участка.


В качестве первого шага исследований во временном развитии застроечной ситуации на «Базарной площади» был принят 1832 год. Ранее отмечалось, что именно этим годом был датирован самый подробный план Тамбова в первой половине XIX века. Историкам и краеведам города этот документ стал доступен только 4 года назад. До этого он находился на хранении в Российском государственном историческом архиве. Все, кто занимался изучением документа, пришли к выводу, что он был выполнен в качестве результирующего плана, на котором отражена городская застройка того времени. Другой, более ранний план, датированный 1781 г. и утвержденный Екатериной Великой, был составлен в качестве предписывающего документа. Он был рассчитан на перспективную застройку Тамбова и узаконивал прямоугольную планировку, которая в то время повсеместно стала использоваться на территории Российской империи. План Тамбова от 1832 г. выполнен в горизонтальной проекции <sup>4</sup>. Он выдержан в двухкоординатной системе и характеризуется достаточно высокой точностью, дающей представление о расположении объектов длительного пользования. Ортогональная плановая проекция этого чертежа представлена под изометрическим изображением реконструкции на основе плана 1832 года (см. рис 2). Чертеж в плановой проекции содержит определенным образом обозначенные каменные и смешанные строения, зоны зеленых насаждений, участки складирования товаров и участки, не имеющие отношения к торговому функциональному назначению <sup>5</sup>. На рис. 3 представлена визуализация трехмерной виртуальной реконструкции данной территории. Она выполнена с помощью программной платформы с открытым кодом OpenSimulator 0.8.2, которая представляет собой серверную платформу для создания трехмерных виртуальных миров <sup>6</sup>.



- А – ряды для продажи железных, портяжных, мясных, рыбных, мучных и пр. товаров;*
- Б – сенная площадь;*
- В – питейные дома;*
- Г – полицейские частные дома;*
- Д – навильон для мер и весов;*
- Е – питейный дом;*
- Ж – базарная (торговая) площадь.*

*Рис. 2. Реконструкция карты-схемы «Базарной площади» г. Тамбова на основе плана города за 1832 г.*

По этому чертежу легко подсчитать суммарную площадь однотипных объектов застройки, расположенных в разных местах. Результаты по 1832 г. оказались следующими: А – общая площадь на чертеже составила 7736 кв. единиц (принято за 100%); Б – суммарная площадь капитальных строений на чертеже – 560 кв. единиц; В – площадь участков зеленых насаждений – 275 кв. единиц; Г – площадь временных торговых мест – 440 кв. единиц; Д – площадь складских территорий – 536 кв. единиц; Е – площадь территории, на которой не проводилась торговая деятельность, – 397 кв. единиц; Ж – площадь всех участков, занятых каким-либо образом на территории «Базарной площади», составила на чертеже 1947 кв. единиц.



*Рис. 3. Виртуальная реконструкция территории «Базарной площади» на основе плана 1832 г.*

В итоге, площадь всей территории, занятой объектами по приведенным выше позициям, в 1832 г. составляла 25,2% от территории всей «Базарной площади». Эти данные приняты нами в качестве начальных данных при исследовании вопроса о динамике застройки «Базарной площади» Тамбова <sup>7</sup> (см. рис. 10).

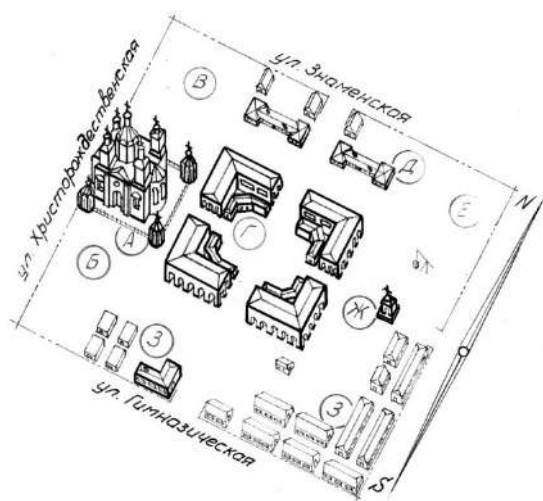
Следующий «временной шаг», принятый для исследования вопроса динамики застройки Базарной площади, относится к концу 80-х гг. XIX века. Здесь, как и в предыдущем «временном шаге», видовое изображение, выполненное в зенитной изометрии, дополнено ортогональной плановой проекцией территории «Базарной площади» <sup>8</sup>.

В новом «временном шаге» главным отличием явилось появление в восточной части «Базарной площади» нового здания Христорожественского собора. Ранее на этом месте находились полицейские дома. Второй отличительной особенностью, проявившейся к концу 80-х гг. XIX в., стали перестроенные каменные торговые ряды в центральной части площади <sup>9</sup>. Их новая строительная конструкция сохранила форму «карэ», но по занимаемой площади они оказались заметно больше, чем те, что были на этом месте ранее. Далее тем, что в наши дни называют «новостроем»,



стало сооружение часовни «Иконы Казанской Божией Матери» в восточной части «Базарной площади». Кроме этого в новом рассматриваемом «временном шаге» заметную часть площади заняли временные торговые строения из разборных конструкций. Им была выделена вся свободная территория в юго-восточном углу площади. Наличие перечисленных новых объектов, появившихся к концу XIX в., подтверждают рукописные, печатные и даже фотографические документы, сохранившиеся в архиве Тамбовской области <sup>10</sup>.

Еще одно изменение на территории «Базарной площади», имевшее место в конце 80-х гг. позапрошлого века, выдвигается нами как самостоятельная версия. Это относится к участкам вдоль северной стороны, которые раньше были обозначены в качестве мест складирования различных товаров. Чаще всего здесь хранили сельскохозяйственную продукцию. Обычно это были стога сена и соломы, реже – дрова и древесные строительные материалы <sup>11</sup>. В конце XIX в., как указывается в библиографических источниках, места складского хранения таких товаров в основном были перенесены на ближайшие улицы. Освободившиеся участки отвели под розничную торговлю «с рук». Такой вид торговли, в свою очередь, явился основательной предпосылкой нового направления в базарной торговле, которое в первой половине XX в. получило широко распространенное название – «толкучка» (см. рис. 4 и рис. 5).



- А – Христорождественский собор;*
- Б – стоянка гужевых подвод;*
- В – сенная площадь;*
- Г – гостиный двор;*
- Д – питьейные дома;*
- Е – щепная площадь;*
- Ж – часовня иконы Казанской Богородицы;*
- З – временные (деревянные) торговые лавки.*

*Рис. 4. Реконструкция карты-схемы «Базарной площади» г. Тамбова (конец 80-х гг. XIX в.)*

Все эти изменения нашли отражение в чертеже плановой ортогональной проекции на приведенной выше иллюстрации. Здесь, как и в чертеже предыдущего «временного шага» (видовые изображения 1832 г.), основные объекты, существовавшие в конце 80-х гг. XIX в., отмечены определенной штриховкой. Мы провели аналогичные с предыдущим чертежом «временного шага» измерения объектов и пришли к следующим информационным параметрам, вошедшими в исследование динамики застройки Базарной площади <sup>12</sup> (см. рис. 10).



*Рис. 5. Виртуальная реконструкция территории «Базарной площади» на основе плана 80-х гг. XIX в.*

Изменения, имевшие место в застройке «Базарной площади» к концу 20-х гг. XX в., по сравнению с тем, что было в конце 80-х гг. XIX в., можно считать незначительными. Сохранился Христорожественский собор, здание которого было самым большим по объему из всех 17-ти церквей, расположенных в то время в Тамбове<sup>13</sup>. К религиозным объектам на «Базарной площади» в первые годы XX в. добавилось большое двухэтажное здание, предназначенное для размещения в нем притча Христорожественского собора. Это здание располагалось в северной части площади, близ самого собора. Второе изменение, произошедшее в застройке площади, было результатом воздействия внутренней политики всей Российской империи. В годы, предшествовавшие первой мировой войне, в России на государственном уровне активно проводилась антиалкогольная кампания, в ходе которой были закрыты многие питейные заведения в губернском г. Тамбове, в том числе, прекратили свое существование питейные дома, располагавшиеся в северной части «Базарной площади». На их месте появились временные деревянные торговые лавки. Уже при советской власти, в 1920-е гг., в северной части того отрезка сквозной дороги, которая по линии улицы Базарной пересекала с юга на север всю площадь, был построен маленький деревянный дом. В нем расположилось отделение милиции, в функции которого входило обеспечение должного порядка на территории самого главного базара в Тамбовской губернии. В южной части площади практически все оставалось без изменений, как было за 40 лет до этого<sup>14</sup>.

В середине 50-х гг. XX в. территория «Базарной площади» получила четкие очертания. По внутреннему периметру тротуаров тех отрезков улиц, которые со всех сторон замыкают этот городской участок, было сооружено ограждение из массивных металлических секций. Со сносом Христорожественского собора в западной части площади и часовни в противоположной восточной стороне, «Базарная площадь» окончательно утратила религиозные функции<sup>15</sup>.

10 лет после Великой Отечественной войны все объекты и строения, располагавшиеся на «Базарной площади», предназначались только для

исполнения торговых функций. В тот период все изменения в застройке площади строго контролировались местными партийными и советскими органами власти. Особенность этого периода состояла в том, что со стороны местных властей не было никакой поддержки развития индивидуального предпринимательства в торговле. В конце 50-х – начале 60-х гг. XX в. на территории «Базарной площади» была ликвидирована «толкучка». В результате освободилась большая площадь рассматриваемой территории. Эти обстоятельства привели к тому, что «Базарная площадь», располагавшаяся в центре города, из рассадника антисанитарии и одного из мест низкой культуры во всех проявлениях этого качества стала приобретать явно положительные черты. Тогда впервые на ней появились асфальтированные пешеходные дорожки. Освободившиеся участки в южной стороне были засажены геометрически распланированными рядами саженцев тополей и лип.

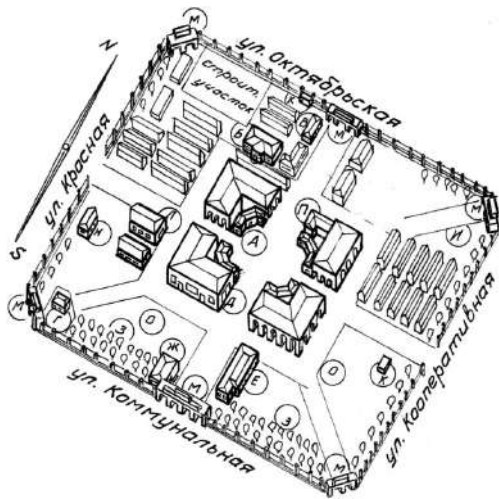
Более того, «Базарная площадь» Тамбова в те годы в какой-то мере превратилась в городской объект культурно-массового значения. В предпраздничные дни на свободных участках площади проводились гулянья, напоминавшие ярмарочные веселья дореволюционных лет. В летнее время на этих уголках площади останавливались на гастроли цирковые труппы, зверинцы, иные развлекательные аттракционы. Что касается основных функций, то торговля на Базарной площади все больше приобретала цивилизованный характер. Появились современные (по тем годам) магазины. Уменьшилась доля продовольственной торговли, которую заменила промышленная. Все меньшая часть «Базарной площади» отводилась под индивидуальную торговлю продуктами сельского хозяйства. Теперь под это выделялась только территория торговых рядов из временных разборных конструкций <sup>16</sup>.

Все эти преобразования, происходившие на «Базарной площади» в третьей четверти прошлого века, конечно, нашли отражение в строительной динамике (см. рис. 6 и рис. 7). По аналогии с предыдущими «временными шагами» в рассмотрении динамики застройки «Базарной площади» приводим численные параметры по отдельным территориальным участкам, которые соответствовали определенному функциональному использованию (см. рис. 10).

Значительные изменения произошли на «Базарной площади» в последние годы советского периода в истории нашей страны. К середине 1980-х гг. прекратилось использование данной территории для проведения мероприятий культурно-массового назначения. Теперь на «Базарной площади» проводились только торговые операции. В юго-восточном углу появилось многоэтажное здание службы быта, а в юго-западном углу площади в 1983 г. открылось огромное (для Тамбовской области в то время это было самое большое помещение торгового функционального назначения) строение из стекла и металлоконструкций, в котором разместился крытый рынок.

На рубеже 1980-х – 90-х гг. было введено в строй здание супермаркета «Крата». Еще раньше, в конце 70-х гг., было построено трехэтажное здание, в котором на верхнем этаже расположилась администрация рынка, а на нижнем – промтоварный и мебельный магазины. В первые годы постсоветского периода особое значение уделялось развитию ин-





- А – каменные торговые ряды;*
- Б – столовая;*
- В – отделение милиции;*
- Г – транспортная диспетчерская;*
- Д – универмаг;*
- Е – продовольственный магазин;*
- Ж – магазин;*
- З – газон;*
- И – место открытой торговли;*
- К – туалет;*
- Л – продмаг и холодильник;*
- М – ворота ограждения;*
- Н – магазин по продаже керосина;*
- О – место для гастролей и проведения развлекательных мероприятий;*
- П – магазин поддержанных товаров.*

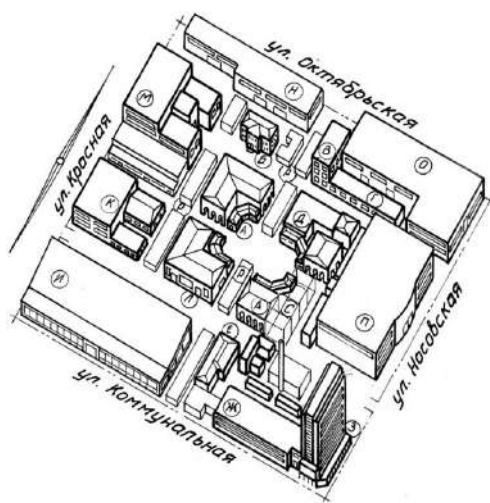
*Рис. 6. Реконструкция карты-схемы «Базарной площади» на основе плана 60-х гг. XX в.*



*Рис. 7. Виртуальная реконструкция территории «Базарной площади» на основе плана 60-х гг. XX в.*

дивидуальных мест торговли, для которых отводилось все большее количество мест. К этому времени окончательно были ликвидированы все зоны зеленых насаждений, рекреаций и пешеходных дорожек, которые

присутствовали в конце 1960-х годов <sup>17</sup>. Вместо них активно возводились многочисленные металлические конструкции в виде маленьких будочек, в которых мог разместиться только один продавец в окружении полок, заставленных товаром. К середине 1990-х гг. практически по всему периметру «Базарной площади» появились такие металлические будочки-киоски, которые жители города с иронией называли «спасители нашей экономики». Они сплошной стеной огородили большую часть периметра площади, заменив те секции металлического ограждения на кирпичном основании, которые были возведены в середине 1950-х годов. Практически вся внутренняя территория рынка в последние годы прошлого века была заполнена сборно-разборными конструкциями, которые возводились для индивидуальных торговцев на время рабочего дня. Такая ситуация сделала рынок на «Базарной площади» главным торговым местом во всем Тамбове (см. рис. 8 и рис. 9).



- А – сохранившиеся участки «Каменных торговых рядов» XIX века;*
- Б – кафе-магазин (здание постройки XIX века);*
- В – администрация предприятия «Центральный рынок»;*
- Г – промтоварный магазин;*
- Д – комиссионный магазин;*
- Е – продовольственный магазин;*
- Ж – офисные помещения и супермаркет «XXI век»;*
- З – здание бывшего Дома быта «Русь»;*
- И – крытый рынок;*
- К – отделение полиции и магазины;*
- Л – универмаг;*
- М – супермаркет «Крата» и другие магазины;*
- Н- супермаркет «Москва»;*
- О -супермаркет «Энергия»;*
- П – центральный универсальный магазин;*
- Р – стационарные и сборочные места розничной торговли;*
- С – место пожара 2007 года.*

*Рис. 8. Реконструкция карты-схемы «Базарной площади» на основе плана 10-х гг. XXI в.*

Количественные значения параметров по отдельным территориальным участкам, которые соответствовали определенному функциональному использованию, приведены на рис. 10.




Рис. 9. Виртуальная реконструкция территории «Базарной площади» на основе плана 10-х гг. XXI в.

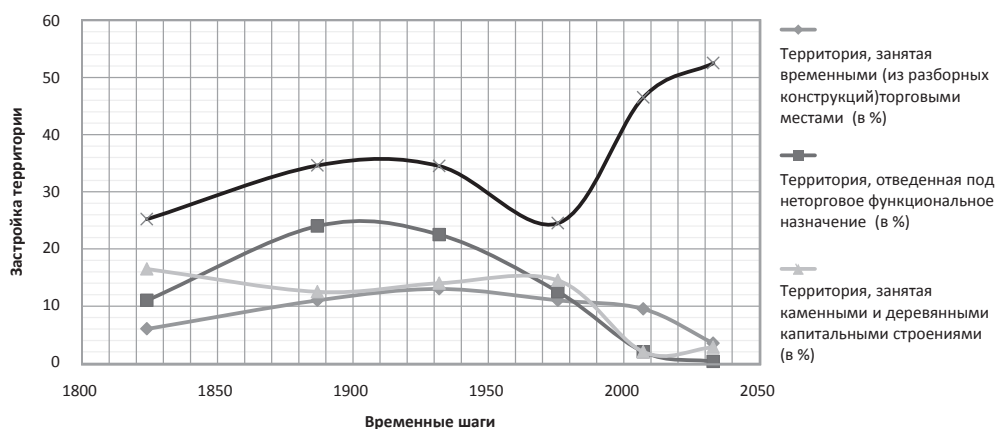


Рис. 10. Динамика освоения и застройки территории «Базарная площадь»

Основным результатом в исследовании динамики строительства на территории «Базарной площади» являются совокупности участков, которые в разные «временные шаги» были заняты всевозможными строительными объектами. За весь двухсотлетний срок существования «Базарной площади» основная ее территория была ограничена отрезками четырех улиц. Красная (ранее Христорождественская) и Носовская отделяют площадь с западной и восточной сторон, а улицы Октябрьская (ранее Знаменская) и Коммунальная (ранее Гимназическая) – с северной и южной. Таким образом, площадь внутри этого периметра всегда оставалась постоянной. А вот характеристики, которые отражены в графической интерпретации, являются изменяющимися во времени. В частности, основным

является процент занятости территории теми или иными строительными конструкциями, или – общая территория застройки «Базарной площади». Именно эта характеристика отражает динамику застройки рассматриваемого городского участка на протяжении последних двухсот лет. Три другие отражают несколько иные особенности. И все же, все приведенные характеристики имеют явную связь с теми историческими событиями в стране, которые происходят в разные годы существования площади. На всех графиках отмечаются периоды роста, стабилизации и спада. При этом на некоторых участках характеры графических кривых совпадают, а на других, наоборот, – противостоят друг другу. Наибольшая противоположность отмечается в рассматриваемых параметрах на участке, охватывающем последние десятилетия. Здесь отмечается резкий рост кривой основной характеристики, значение которой в наше время превысило 50% от общей территории «Базарной площади». Три других характеристики в тот же временной интервал дают спад, близкий к 0%.

Авторами предложена технология информационного анализа динамики освоения исторически значимой территории определенного назначения, проиллюстрированная на примере территории «Базарная площадь» г. Тамбова. По результатам работы были сделаны следующие выводы:

1) на динамике застройки территории «Базарной площади» всегда сказывались различные исторические особенности в развитии общества через отношение административных структур власти к вопросу развития торговли и торговых отношений в жизни общества;

2) значительный спад в динамике строительства на «Базарной площади» отмечается в годы становления и последующего развития советской власти, когда отношение к индивидуальной торговле было резко негативным;

3) в годы постсоветского периода динамика строительства на рассматриваемом городском участке заметно активизировалась;

4) для современного этапа развития площадь базарно-рыночного городского объекта застроена исключительно новыми конструкциями торговых зданий и сооружений, которые полностью вытеснили деревянные капитальные строения, существовавшие ранее;

5) для современного постперестроечного периода характерно и то, что на территории «Базарной площади» практически полностью убраны объекты, которые не имеют отношения к торговле;

6) согласно действующим требованиям общественной безопасности, сложившаяся современная ситуация застройки площади превысила параметры эксплуатационной безопасности, поэтому дальнейшая застройка данной территории недопустима.

#### *Примечания*

Публикация подготовлена в рамках гранта Российского научного фонда (проект № 19-18-00044).

1. ПИРОЖКОВА И. Г. Планы города Тамбова в XIX веке. В кн.: Гуманитарные науки: проблемы и решения. Сб. научных статей. СПб. 2003, с. 291–295; Тамбовские епархиальные ведомости. Тамбов. 1861–1914.

2. Государственный архив Тамбовской области (ГА ТО), ф. 17, оп. 43, д. 87, л. 22; оп. 45, д. 139.
3. Там же, оп. 43, д. 81; оп. 49, д. 77.
4. ГОРЕЛОВ А.А., ЩУКИН Ю. К. Тамбов: Справочник-путеводитель (центральная часть). Тамбов. 1999.
5. Там же.
6. ВАСИЛИНА Д. С. Виртуальный музей как феномен современной культуры. – Международный журнал исследований культуры. 2016, № 3 (24), с. 96–102; РАЗУВАЛОВА Е.В., РУДЕНКО К. А. Визуальные и виртуальные реконструкция в музейном пространстве. – Электронные библиотеки. 2016, № 6 (18), с. 302–317; Что такое «Виртуальный Мир»? [Http://World2.Ru/Story/680.html](http://World2.Ru/Story/680.html).
7. Полное собрание законов Российской империи (ПСЗ РИ). Книга чертежей и рисунков. Планы городов. СПб. 1839.
8. План города Тамбова. Тамбов. 1925.
9. ХИТРОВ Г. В. Историко-статистическое описание Тамбовской епархии. Тамбов. 1861, с. 97.
10. Материалы свода памятников истории и культуры РСФСР. Тамбовская область (Мин. Культуры РСФСР; НИИ культуры; Труды 73). М. 1978.
11. ОЖЕГОВ С. С. Типовое и повторное строительство в России в XVIII–XIX вв. М. 1984.
12. ЮСТОВА Е. И. Тамбов. Памятники архитектуры. Воронеж. 1979.
13. МИЗИС Ю. А. Заселение Тамбовского края в XVII–XVIII веках. Тамбов. 1990.
14. Старый Тамбов (Объекты культурно-исторического наследия города Тамбова, расположенные в границах совета территории «Старинный»). Тамбов. 2013.
15. ГОРЕЛОВ А.А., ЩУКИН Ю. К. Старые площади Тамбова. Соборная, Ленинская, Базарная: путеводитель. Тамбов. 2013.
16. ИХ ЖЕ. Времен связующая нить. Новеллы о старом Тамбове. Тамбов. 2013; ИКОННИКОВ А. В. Историзм в архитектуре. М. 1997; КУПЦОВ А.И., КУПЦОВ С.А., ХАЙРУЛЛИН Р.З., БОГАЧ В. В. Разработка и использование технологий виртуальной реальности в процессах обучения. – Вестник Казанского технологического университета. 2016, № 4 (19), с. 100–101.
17. «И пыль веков от хартии отряхнув...»: Хрестоматия по истории Тамбовского края. Тамбов. 1993; Материалы свода памятников истории и культуры РСФСР.



## Contents

Articles: **S. V. Voroshilova, A. V. Sergeev, E. P. Tatarinova.** A woman and a court in the Russian Empire: the protection of the property. Discussion issues: **D. V. Pozharskiy.** Formation and development of theoretical, ideological and the legal basis of the system of functions of the Soviet state. Historical publicism: **V. E. Bagdasaryan, S. I. Resnianskiy.** The dynamics of the historical consciousness of the Russian population in the post-Soviet period (Part I); **I. A. Gorelov, V. A. Nementinov.** Information analysis of the dynamics of development of historically significant territory «Market square» of Tambov. Publications: **S. A. Khubulova.** Activities in Ordzhonikidze Executive Committee of people's deputies in the first period of the Great Patriotic War: minutes of meetings. Contributions: **S. V. Aristov, E. M. Malysheva.** Crimean-tatar collaborationism: crimes of 152th battalion in the concentration camp of the state farm «Krasny»; **P. A. Mistryugov.** The control over the communists during the Civil war (based on the materials of the Saratov governorate «party court»); **S. Y. Krasnov.** Charity in customary law representations of the Don Cossacks in the second half of the XIX century; For teacher of history: **N. V. Chernysheva, M. N. Svintsova, N. V. Sakovich.** Child and infant mortality in the areas of the Volga-Vyatka region on the eve of and during the Great Patriotic War. International scientific cooperation: **D. R. Alimova, M. V. Zaloilo, D. A. Pashentsev.** Historical background of the development of lawmaking in the context of digitalization; **E. Ye. Grishnova, E. V. Maystrovich, E. V. Muratova, I. V. Fedyakin.** Mahatma Gandhi and his role in the struggle for human rights; **M. Ye. Zhukova, V. S. Kalinovskaya, D. A. Pashentsev, A. N. Prizhennikova.** Role of the G. F. Shershenevich in the development of Russian jurisprudence; **A. A. Galushkin, S. A. Grimalskaya, P. A. Kucherenko, R. A. Mamedov.** Role of the International Criminal Court in protecting human rights and international security; **M. Ye. Zhukova, E. V. Maystrovich, E. V. Muratova, A. V. Fedyakin.** History of political and civil rights of women in the United Kingdom; **M. Ch. Kozhobekov, S. K. Mambaeva.** On the role and importance of Osmonaly Sydykov's works in the Kyrgyzstan historiography. Diplomacy in history: **B. G. Aliev, A. O. Murtazaev.** The Policy of Russia in Dagestan in the end of XVI – the first quarter of the XVIII century. History and fates: **A. S. Stoletova.** Literature reputation and works of the writer A. Ya. Yashyn (historical context); **A. S. Puchenkov.** White Crimea at the beginning of 1920: Ya. A. Slashchov and N. I. Orlov; **A. A. Nepomnyashchy.** Professor Mitrofan Dovnar-Zapol'skiy: Crimean pages of the biography. People. Events. Facts: **D. A. Barinov, B. M. Abdulina.** From Academia to Politics: St. Petersburg University 1880s' student associations members' career faiths; **T. M. Aitberov, M. A. Ismailov.** To the problem of seids in the Caucasian state Imamats (XIX century); **E. B. Barinova.** Problems of the origin and ethnic affiliation of the Andronovo cultural community in the works of soviet scientists; **B. V. Bazarov, D. D. Badaraev, A. D. Gombozhapov, E. V. Nolev.** To the question of the incorporation of the Mongolian peoples into the Qing state. From history of religions: **Yu. O. Baikina, O. V. Ustinova.** Moral image of the clergy of the first half of the XIX century (on the example of Tobolsk province); **A. A. Alakshin, E. A. Samylovskaya.** Missions of Franciscans and Capuchins in St. Petersburg in the last years of the Petrine era (1719–1725); **P. G. Nemashkalov.** Life and activities of Bishop Jeremiah (Soloviev) in 1843–1849 years (Caucasian Department). Historiography: **N. A. Omelchenko, I. K. Harichkin.** Russian revolution of 1917 in the book of memoirs by F. A. Stepun «Former and unfulfilled» (marginal notes of the well-known memoirs); **O. A. Plekh.** Provincial bureaucracy of Russia in the first half of the XIX century: domestic historiography of the end of the XX – early XXI century; *Reviews on books:* **V. M. Syrych.** «Red terror: the canons of the Bible, but the execution plebeian» (by V. G. Baev, A. N. Marchenko); **O. Vakhromeeva.** Teaching science at the Higher Women's (Bestuzhev) courses (1878–1918). (by E. A. Rostovtsev). Returning to the printed.

---

**Учредитель: Искендеров Пётр Ахмедович**

**Журнал зарегистрирован в Комитете РФ по печати 11 сентября 1996 г.**

**Регистрационный номер № 894**

**Главный редактор П. А. ИСКЕНДЕРОВ**

**Редакционная коллегия:**

**М. Ц. Арзаканян, Б. Д. Гальперина, Г. А. Гребенщикова, В. Г. Кикнадзе, М. А. Лагода,  
Р. Г. Ланда, Е. П. Лебедева, Е. А. Мельникова, З. И. Перегудова, В. В. Поликарпов,  
А. Н. Цамутали, В. Л. Янин**

Перепечатка допускается по соглашению с редакцией, ссылка на «Вопросы истории» обязательна

Присланные материалы после рецензирования не возвращаются

Редакция не имеет возможности вступать в переписку

Мнение редакции может не совпадать с позицией авторов опубликованных материалов

---

«Вопросы истории» № 11, 2019

Адрес: Журнал «Вопросы истории».

Селезнёвская улица, дом 11А, строение 2, 7-й этаж, офис 14, Москва, 127473.

Телефоны: (495) 741-65-18, (495) 741-65-17. E-mail: 095history@mail.ru

Оригинал-макет номера подготовлен в редакции

Подписано в печать 25.09.2019. Формат 70x108/16. Бумага газетная. Гарнитура Таймс. Печать офсетная.

Усл. печ. л. 15,4. Уч.-изд. л. 18,00. Тираж 900. Заказ 2973–2019. Индекс 70145.

Цена свободная.

---

ООО Журнал «Вопросы истории»